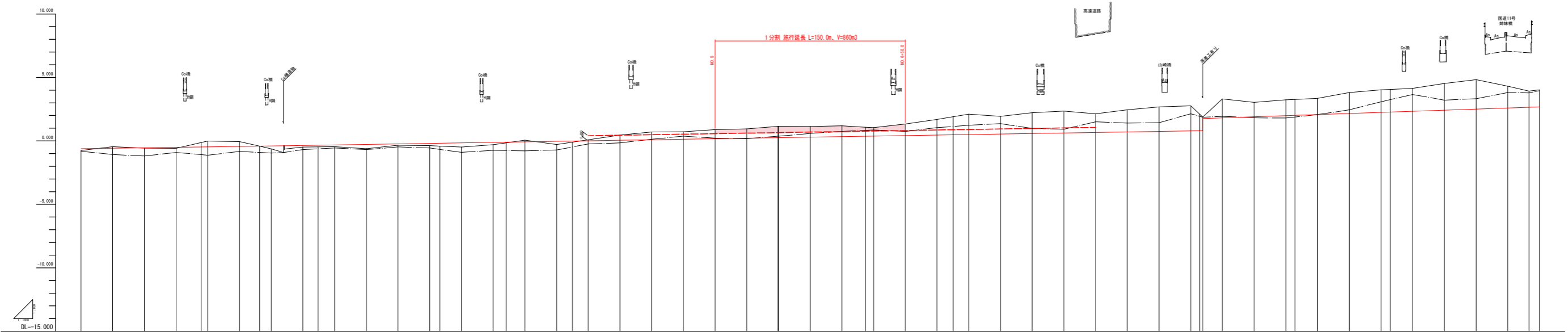


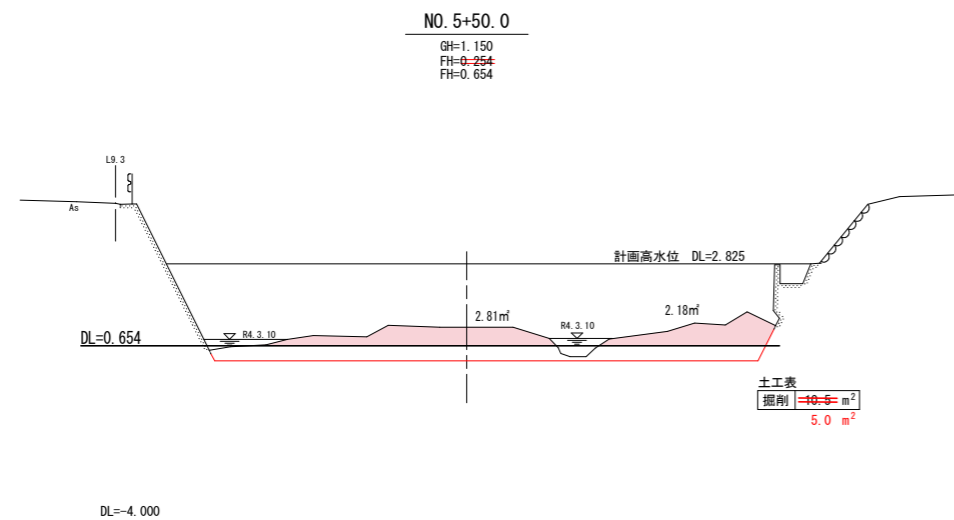
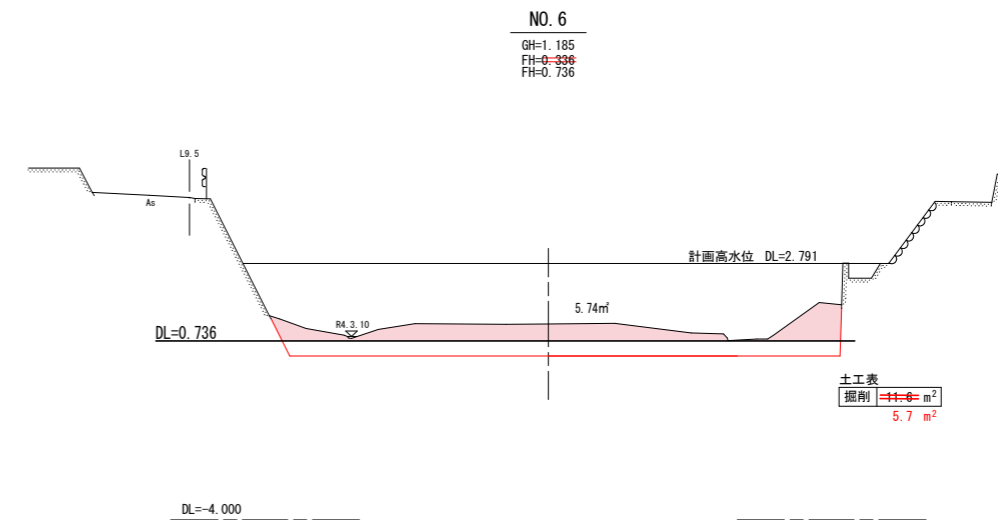
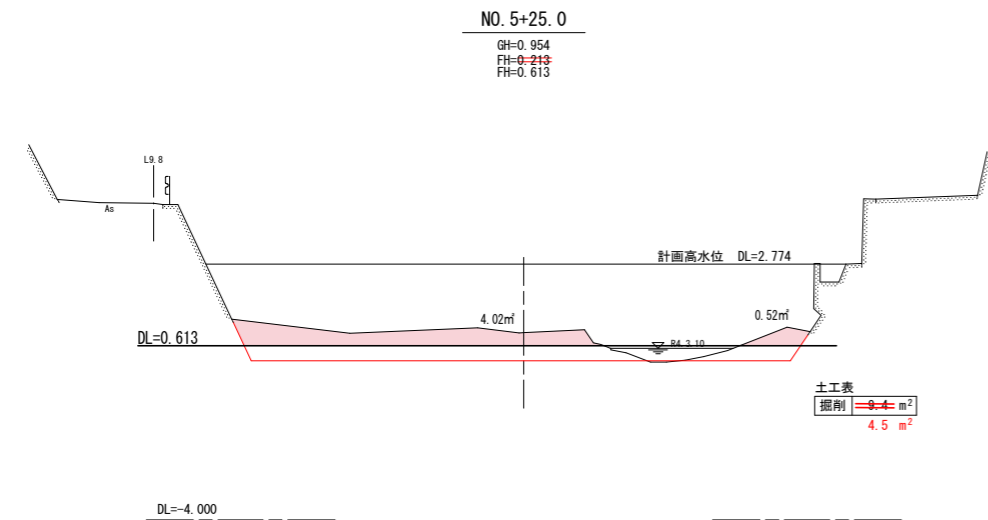
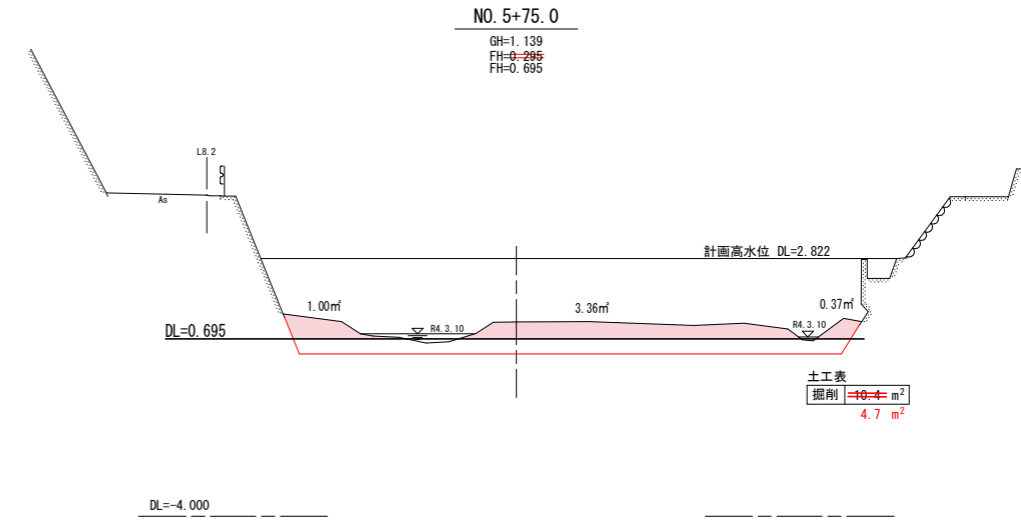
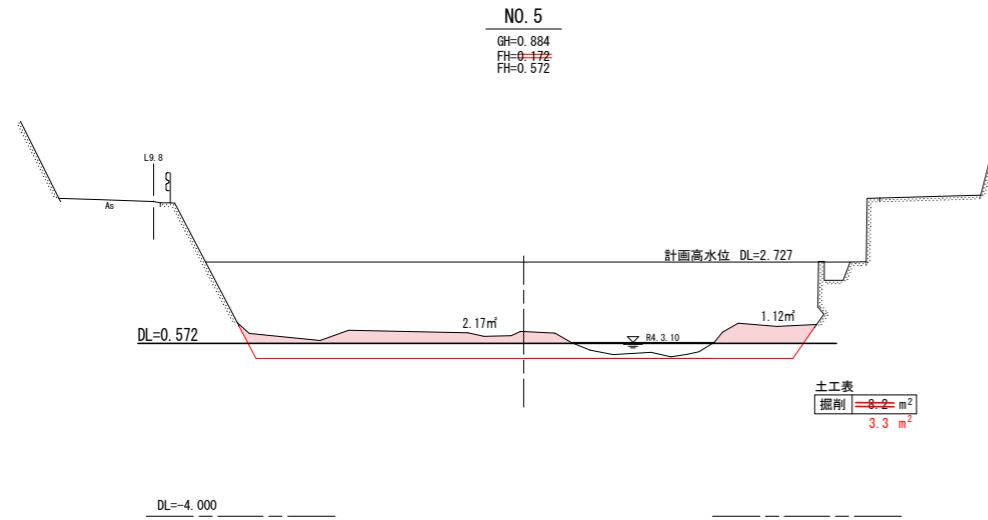
縦断面図 中山谷川
 NO. 0~NO. 11+50.0
 比例尺 1:100
 縮尺 1:1,000



測点	点間距離	追加距離	地盤高	最深河床高	変更計画河床高	切土	盛土	計画河床勾配
0+00.0	0.000	0.000	0.000	-0.300	-0.100	0.000	0.000	0.000
0+05.0	25.000	0.000	-0.400	-0.600	-0.500	0.000	0.000	0.000
0+10.0	25.000	0.000	-0.500	-0.800	-0.600	0.000	0.000	0.000
0+15.0	25.000	0.000	-0.600	-1.000	-0.700	0.000	0.000	0.000
0+20.0	25.000	0.000	-0.700	-1.200	-0.800	0.000	0.000	0.000
0+25.0	25.000	0.000	-0.800	-1.400	-0.900	0.000	0.000	0.000
0+30.0	25.000	0.000	-0.900	-1.600	-1.000	0.000	0.000	0.000
0+35.0	25.000	0.000	-1.000	-1.800	-1.100	0.000	0.000	0.000
0+40.0	25.000	0.000	-1.100	-2.000	-1.200	0.000	0.000	0.000
0+45.0	25.000	0.000	-1.200	-2.200	-1.300	0.000	0.000	0.000
0+50.0	25.000	0.000	-1.300	-2.400	-1.400	0.000	0.000	0.000
0+55.0	25.000	0.000	-1.400	-2.600	-1.500	0.000	0.000	0.000
0+60.0	25.000	0.000	-1.500	-2.800	-1.600	0.000	0.000	0.000
0+65.0	25.000	0.000	-1.600	-3.000	-1.700	0.000	0.000	0.000
0+70.0	25.000	0.000	-1.700	-3.200	-1.800	0.000	0.000	0.000
0+75.0	25.000	0.000	-1.800	-3.400	-1.900	0.000	0.000	0.000
0+80.0	25.000	0.000	-1.900	-3.600	-2.000	0.000	0.000	0.000
0+85.0	25.000	0.000	-2.000	-3.800	-2.100	0.000	0.000	0.000
0+90.0	25.000	0.000	-2.100	-4.000	-2.200	0.000	0.000	0.000
0+95.0	25.000	0.000	-2.200	-4.200	-2.300	0.000	0.000	0.000
1+00.0	25.000	0.000	-2.300	-4.400	-2.400	0.000	0.000	0.000
1+05.0	25.000	0.000	-2.400	-4.600	-2.500	0.000	0.000	0.000
1+10.0	25.000	0.000	-2.500	-4.800	-2.600	0.000	0.000	0.000
1+15.0	25.000	0.000	-2.600	-5.000	-2.700	0.000	0.000	0.000
1+20.0	25.000	0.000	-2.700	-5.200	-2.800	0.000	0.000	0.000
1+25.0	25.000	0.000	-2.800	-5.400	-2.900	0.000	0.000	0.000
1+30.0	25.000	0.000	-2.900	-5.600	-3.000	0.000	0.000	0.000
1+35.0	25.000	0.000	-3.000	-5.800	-3.100	0.000	0.000	0.000
1+40.0	25.000	0.000	-3.100	-6.000	-3.200	0.000	0.000	0.000
1+45.0	25.000	0.000	-3.200	-6.200	-3.300	0.000	0.000	0.000
1+50.0	25.000	0.000	-3.300	-6.400	-3.400	0.000	0.000	0.000

- 中心位置地盤高
- 最深河床高
- 計画河床高
- 変更計画河床高

横断面図(5/10) S=1:100
NO. 5~NO. 6



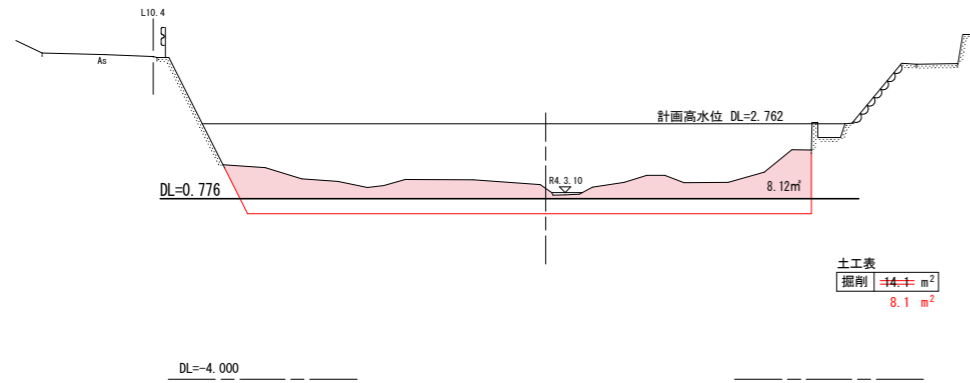
実施設計図面
NO. 5~NO. 6

路線名等	R5徳土 中山谷川 鳴・撫養木津 河道掘削業務(1)		
業務箇所	鳴門市撫養町木津(第1分割)		
図面名	横断面(5)		
縮尺	S=1:100	図面番号	3 / 4
年度	令和5年度		
事業者名	徳島県東部県土整備部<徳島>		

横断面図(6/10) S=1:100
NO. 6+25.0~NO. 7+25.0

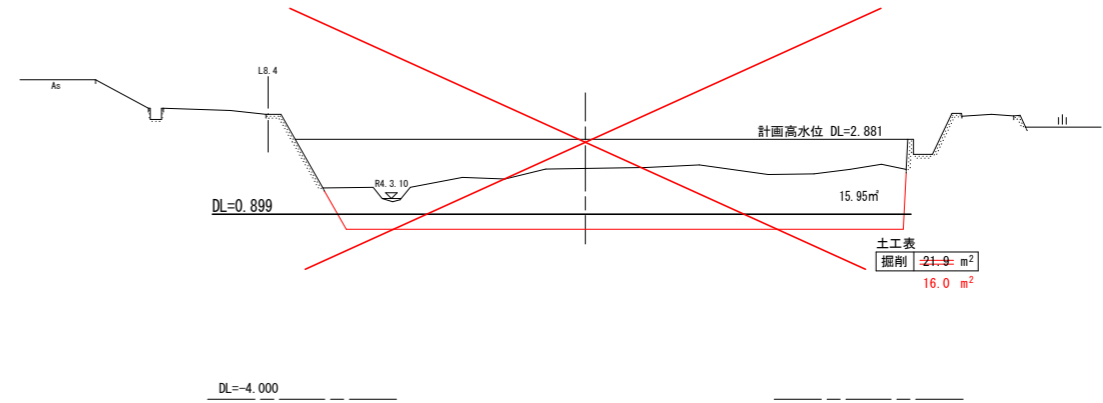
NO. 6+25.0

GH=1.047
FH=0.976
FH=0.776



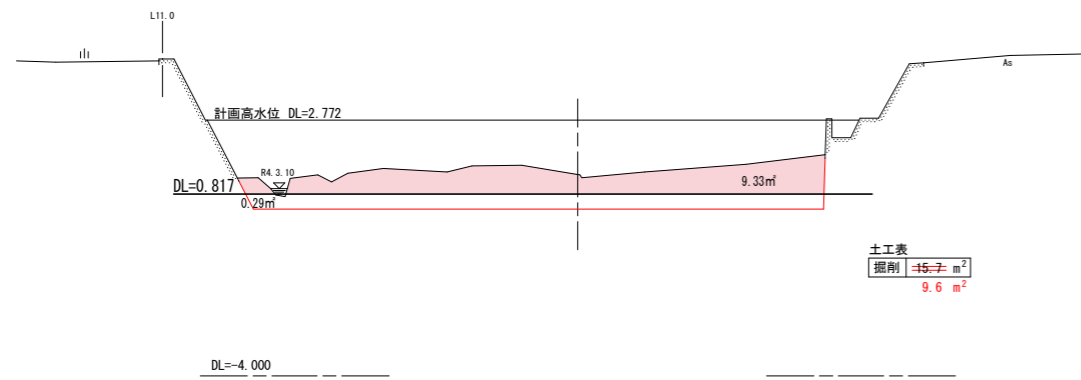
NO. 7

GH=2.110
FH=0.996
FH=0.899



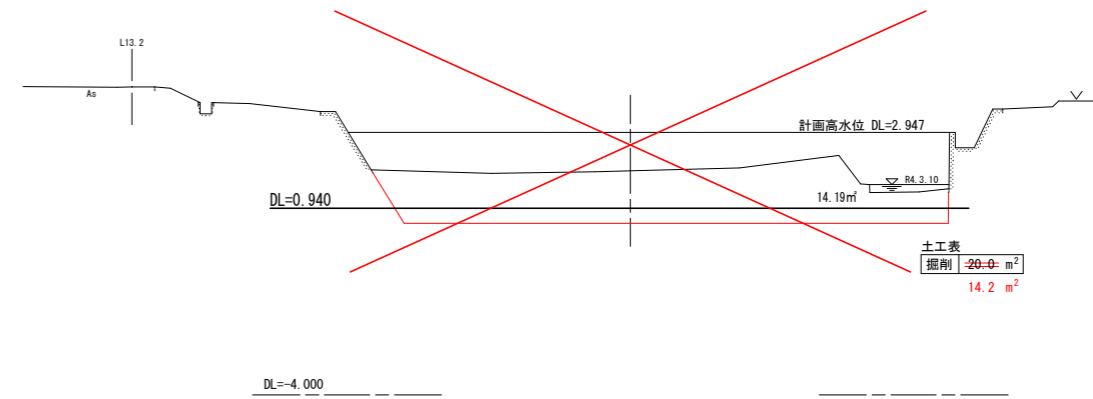
NO. 6+50.0

GH=1.335
FH=0.443
FH=0.817



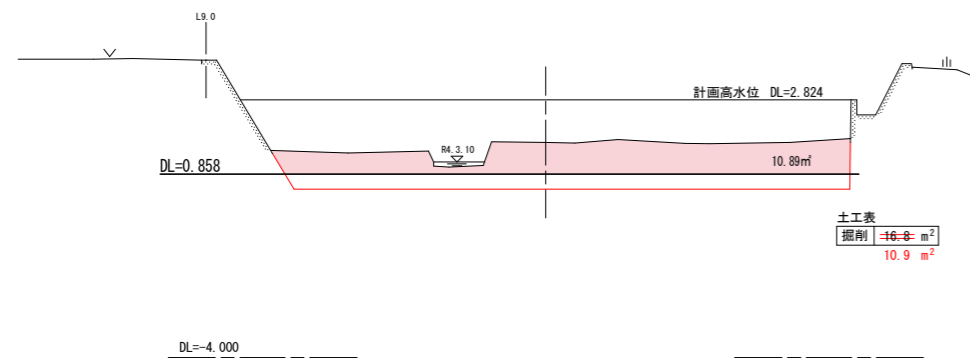
NO. 7+25.0

GH=1.932
FH=0.546
FH=0.940



NO. 6+75.0

GH=1.695
FH=0.458
FH=0.858



実施設計図面
NO. 6+25.0~NO. 7+25.0

業務名	R5徳土 中山谷川 鳴・撫養木津 河道掘削業務(1)		
路線名等	中山谷川		
業務箇所	鳴門市撫養町木津(第1分割)		
図面名	横断面(6)		
縮尺	S=1:100	図面番号	4 / 4
年度	令和5年度		
事業者名	徳島県東部県土整備部<徳島>		